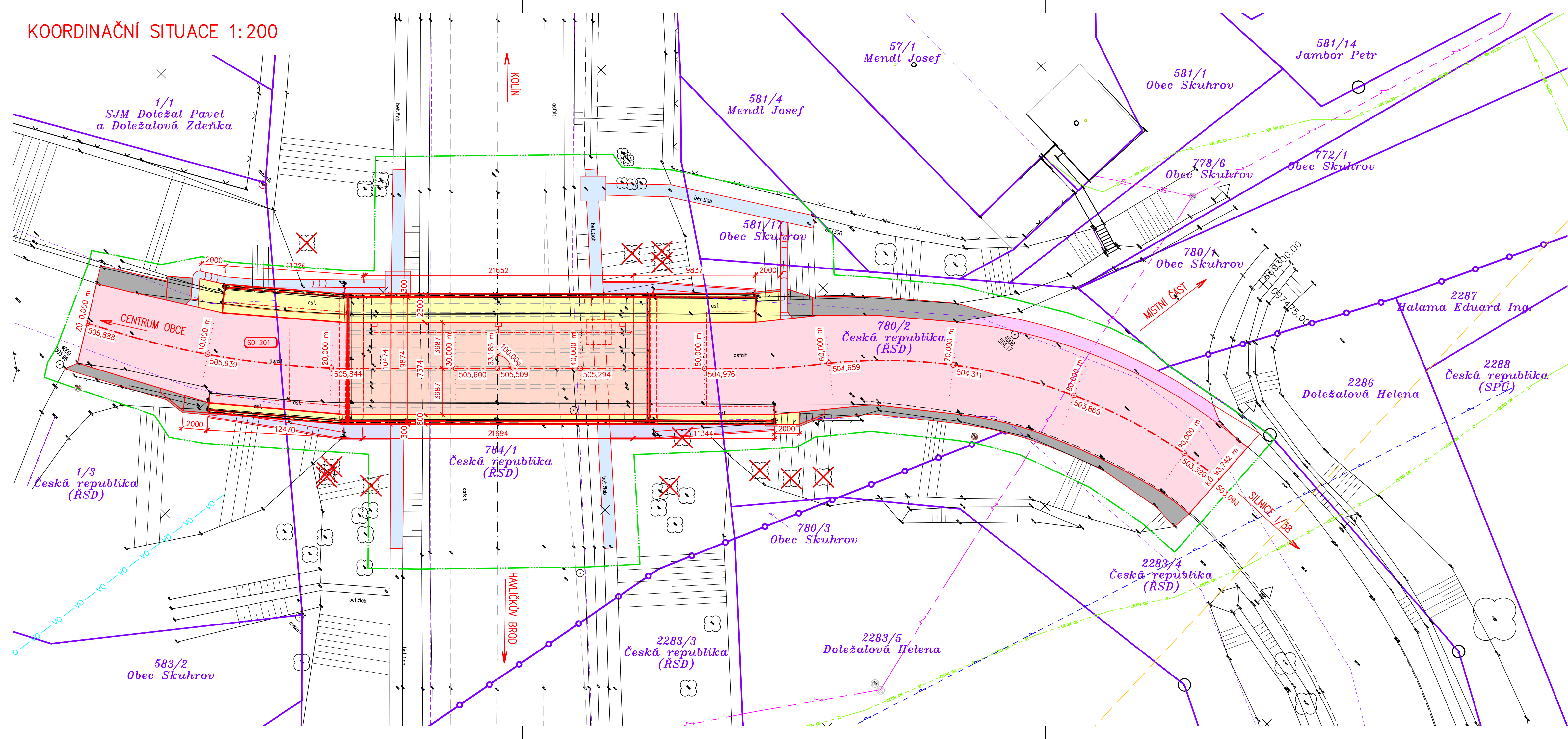


KOORDINAČNÍ SITUACE 1:200



LEGENDA

- STÁVAJÍCÍ ZAMĚŘENÝ STAV
- NOVÝ STAV
- ZATÍMNÍ STAV
- HRANICE KATASTRŮ
- HRANICE PARCEL KATASTRU NEMOVITOSTÍ (KN) A ČÍSLA PARCEL
- SLUČKOVANÉ ČÁRY
- TRVALÝ ZÁBOR
- DOČASNÝ ZÁBOR = OBVOD STAVENIŠTĚ
- SILOVÉ VEDENÍ NN
- SILOVÉ VEDENÍ KABEL NN
- SDĚLOVACÍ CETIN OPTICKÝ KABEL
- SDĚLOVACÍ CETIN METALICKÝ KABEL
- VODOVOD – OBEC SKUHROV
- VEŘEJNÉ OSVĚTLENÍ – OBEC SKUHROV
- HRANICE OCHRANNÉHO PÁSMO ROPOVODU

- ŽIVČNÁ VOZOVKA, SKLADBA NA MOSTĚ
- ŽIVČNÁ VOZOVKA, CELÁ SKLADBA V PŘEDMOSTÍ
- SKLUZY, ŽLABY
- ŽIVČNÁ VOZOVKA, JEN OBRUSNÁ VRSTVA
- SJEZDY A KRAJNICE Z DRŤE, ŠTĚRKU
- CHODNÍK NA MOSTĚ, ŽB ŘÍMSY, MOSTOVKY LÁVEK, GABIONY
- KAMENNÁ DLAŽBA, KAMENNÝ ZÁHOB, ROVNANINA – SVAHY KORYTA
- ODSTRANĚNÍ PÁREZU

SEZNAM STAVEBNÍCH OBJEKTŮ



- SO 181 PŘECHODNÉ DOPRAVNĚ INŽENÝRSKÉ OPATŘENÍ
- SO 201 MOST

POZNÁMKA:

VEŠKERÉ SÍTĚ JSOU ZAKRESLENY ORIENTAČNĚ DLE VYJÁDRĚNÍ SPRÁVCŮ.
 PŘED ZAHÁJENÍM VÝKOPOVÝCH PRACÍ VEŠKERÉ SÍTĚ NUTNO VÝTYČIT!

C.2

Souřadnicový systém: S - JTSK
 Výškový systém: BpV

Hlavní projektant:	Ing. Jaromír RUŠAR		 <p> Majdalenky 19, 638 00 Brno Tel., fax: 545 222 037 E-mail: info@rusar.cz </p>	
Zodpovědný projektant:	Ing. Jaromír RUŠAR			
Vypracoval:	Miloslav ŠVESTKA			
Kontroloval:	Ing. Květoslav RUŠAR			
Kraj:	Kraj Vysočina	Datum:		04 / 2019
Zadavatel:	Kraj Vysočina	Formát:		4 x A4
Název akce: Skuhrov - most - PD		Měřítko:		1:200
		Účel:		PDPS
		Čís.zakáz.:		1 - 2019
Název objektu:		Archivní čís.:		1 - 2019
Název výkresu:		Čís.soupravy:		Čís. výkresu:
KOORDINAČNÍ SITUACNÍ VÝKRES				C.2